



Масштаб 1:400

- Условные обозначения

 - Проектная граница публичного сервитута
 - 1 - Обозначение новой характерной точки
 - Граница кадастрового квартала
 - Граница муниципального образования
 - 66:01:5301001 - Номер кадастрового квартала
 - Публичный сервитут 1 - Публичный сервитут для эксплуатации объекта электросетевого хозяйства "ВЛ-10 кВ Теплицы-2, литер: 9, учетные участки 1,2, входящий в Электросетевой комплекс ПС 110/10 кВ Десевская"
- - Характерная точка границы, сведения о которой позволяют однозначно определить ее положение на местности
 - Ось объекта
 - Граница между субъектами РФ
 - Граница земельного участка, пересекающего сервитут
 - 66:01-4.15 село Арамашево Муниципального образования Алапаевское - реестровый номер и наименование административного деления







Подпись _____

Дата " ____ " _____ г.

Место для оттиска печати (при наличии) лица, составившего описание местоположения границ объекта



Масштаб 1:400

Условные обозначения		
	- Проектная граница публичного сервитута	• - Характерная точка границы, сведения о которой позволяют однозначно определить ее положение на местности
1	- Обозначение новой характерной точки	 - Ось объекта
	- Граница кадастрового квартала	 - Граница между субъектами РФ
	- Граница муниципального образования	 - Граница земельного участка, пересекающего сервитут
:276	- Кадастровый номер земельного участка	66:01:5301001 - Номер кадастрового квартала
66:01-4.15 село Арамашево Муниципального образования Алапаевское	- реестровый номер и наименование административного деления	Публичный сервитут 1 - Публичный сервитут для эксплуатации объекта электросетевого хозяйства "ВЛ-10 кВ Теплицы-2, литер: 9, учетные участки 1,2, входящий в Электросетевой комплекс ПС 110/10 кВ Деевская"

Подпись _____

Дата " ____ " _____ г.

Место для оттиска печати (при наличии) лица, составившего описание местоположения границ объекта



Масштаб 1:400

Условные обозначения		
<div></div>	- Проектная граница публичного сервитута	
1	- Обозначение новой характерной точки	
<div></div>	- Граница кадастрового квартала	
<div></div>	- Граница муниципального образования	
:276	- Кадастровый номер земельного участка	
66:01-4.15 село Арамашево Муниципального образования Алапаевское	- реестровый номер и наименование административного деления	
		<div></div> - Характерная точка границы, сведения о которой позволяют однозначно определить ее положение на местности
		<div></div> - Ось объекта
		<div></div> - Граница между субъектами РФ
		<div></div> - Граница земельного участка, пересекающего сервитут
		66:01:5301001 - Номер кадастрового квартала
		Публичный сервитут 1 - Публичный сервитут для эксплуатации объекта электросетевого хозяйства "ВЛ-10 кВ Теплицы-2, литер: 9, учетные участки 1,2, входящий в Электросетевой комплекс ПС 110/10 кВ Деевская"

Подпись _____

Дата " ____ " _____ г.

Место для оттиска печати (при наличии) лица, составившего описание местоположения границ объекта



Масштаб 1:400

Условные обозначения	
<div></div>	- Проектная граница публичного сервитута
1	- Обозначение новой характерной точки
<div></div>	- Граница кадастрового квартала
<div></div>	- Граница муниципального образования
:276	- Кадастровый номер земельного участка
66:01-4.15 село Арамашево Муниципального образования Алапаевское	- реестровый номер и наименование административного деления
<div></div>	- Характерная точка границы, сведения о которой позволяют однозначно определить ее положение на местности
<div></div>	- Ось объекта
<div></div>	- Граница между субъектами РФ
<div></div>	- Граница земельного участка, пересекающего сервитут
66:01:5301001	- Номер кадастрового квартала
Публичный сервитут 1	- Публичный сервитут для эксплуатации объекта электросетевого хозяйства "ВЛ-10 кВ Теплицы-2, литер: 9, учетные участки 1,2, входящий в Электросетевой комплекс ПС 110/10 кВ Деевская"

Подпись _____

Дата " ____ " _____ г.

Место для оттиска печати (при наличии) лица, составившего описание местоположения границ объекта



Масштаб 1:400

Условные обозначения		
—	- Проектная граница публичного сервитута	•
1	- Обозначение новой характерной точки	- Характерная точка границы, сведения о которой позволяют однозначно определить ее положение на местности
—	- Граница кадастрового квартала	—
—	- Граница муниципального образования	- Ось объекта
:276	- Кадастровый номер земельного участка	—
66:01-4.15 село Арамашево Муниципального образования Алапаевское	- реестровый номер и наименование административного деления	- Граница между субъектами РФ
		—
		- Граница земельного участка, пересекающего сервитут
		66:01:5301001
		- Номер кадастрового квартала
		Публичный сервитут 1
		- Публичный сервитут для эксплуатации объекта электросетевого хозяйства "ВЛ-10 кВ Теплицы-2, литер: 9, учетные участки 1,2, входящий в Электросетевой комплекс ПС 110/10 кВ Деевская"

Подпись _____

Дата " ____ " _____ г.

Место для оттиска печати (при наличии) лица, составившего описание местоположения границ объекта



Масштаб 1:400

- Условные обозначения

 - Проектная граница публичного сервитута
 - 1 - Обозначение новой характерной точки
 - Граница кадастрового квартала
 - Граница муниципального образования
 - :276 - Кадастровый номер земельного участка
 - 66:01-4.15 село Арамашево Муниципального образования Алапаевское - реестровый номер и наименование административного деления
- Характерная точка границы, сведения о которой позволяют однозначно определить ее положение на местности
 - Ось объекта
 - Граница между субъектами РФ
 - Граница земельного участка, пересекающего сервитут
 - 66:01:5301001 - Номер кадастрового квартала
 - Публичный сервитут 1 - Публичный сервитут для эксплуатации объекта электросетевого хозяйства "ВЛ-10 кВ Теплицы-2, литер: 9, учетные участки 1,2, входящий в Электросетевой комплекс ПС 110/10 кВ Деевская"

Подпись _____

Дата " ____ " _____ г.

Место для оттиска печати (при наличии) лица, составившего описание местоположения границ объекта



Масштаб 1:400

Условные обозначения	
	- Проектная граница публичного сервитута
1	- Обозначение новой характерной точки
	- Граница кадастрового квартала
	- Граница муниципального образования
:276	- Кадастровый номер земельного участка
66:01-4.15 село Арамашево Муниципального образования Алапаевское	- реестровый номер и наименование административного деления
	- Характерная точка границы, сведения о которой позволяют однозначно определить ее положение на местности
	- Ось объекта
	- Граница между субъектами РФ
	- Граница земельного участка, пересекающего сервитут
66:01:5301001	- Номер кадастрового квартала
Публичный сервитут 1	- Публичный сервитут для эксплуатации объекта электросетевого хозяйства "ВЛ-10 кВ Теплицы-2, литер: 9, учетные участки 1,2, входящий в Электросетевой комплекс ПС 110/10 кВ Деевская"

Подпись _____

Дата " ____ " _____ г.

Место для оттиска печати (при наличии) лица, составившего описание местоположения границ объекта



Масштаб 1:400

Условные обозначения		
	- Проектная граница публичного сервитута	
1	- Обозначение новой характерной точки	
	- Граница кадастрового квартала	
	- Граница муниципального образования	
:276	- Кадастровый номер земельного участка	
66:01-4.15 село Арамашево Муниципального образования Алапаевское	- реестровый номер и наименование административного деления	
		- Характерная точка границы, сведения о которой позволяют однозначно определить ее положение на местности
		- Ось объекта
		- Граница между субъектами РФ
		- Граница земельного участка, пересекающего сервитут
		66:01:5301001
		- Номер кадастрового квартала
		Публичный сервитут 1
		- Публичный сервитут для эксплуатации объекта электросетевого хозяйства "ВЛ-10 кВ Теплицы-2, литер: 9, учетные участки 1,2, входящий в Электросетевой комплекс ПС 110/10 кВ Деевская"

Подпись _____

Дата " ____ " _____ г.

Место для оттиска печати (при наличии) лица, составившего описание местоположения границ объекта



Масштаб 1:400

- Условные обозначения
- | | | | |
|---|---|---|---|
| — | - Проектная граница публичного сервитута | • | - Характерная точка границы, сведения о которой позволяют однозначно определить ее положение на местности |
| 1 | - Обозначение новой характерной точки | — | - Ось объекта |
| — | - Граница кадастрового квартала | — | - Граница между субъектами РФ |
| — | - Граница муниципального образования | — | - Граница земельного участка, пересекающего сервитут |
| :276 | - Кадастровый номер земельного участка | 66:01:5301001 | - Номер кадастрового квартала |
| 66:01-4.15 село Арамашево Муниципального образования Алапаевское | - реестровый номер и наименование административного деления | Публичный сервитут 1 | - Публичный сервитут для эксплуатации объекта электросетевого хозяйства "ВЛ-10 кВ Теплицы-2, литер: 9, учетные участки 1,2, входящий в Электросетевой комплекс ПС 110/10 кВ Деевская" |

Подпись _____

Дата " ____ " ____ г.

Место для оттиска печати (при наличии) лица, составившего описание местоположения границ объекта



Масштаб 1:400

Условные обозначения	
<div></div>	- Проектная граница публичного сервитута
1	- Обозначение новой характерной точки
<div></div>	- Граница кадастрового квартала
<div></div>	- Граница муниципального образования
:276	- Кадастровый номер земельного участка
66:01-4.15 село Арамашево Муниципального образования Алапаевское	- реестровый номер и наименование административного деления
<div></div>	- Характерная точка границы, сведения о которой позволяют однозначно определить ее положение на местности
<div></div>	- Ось объекта
<div></div>	- Граница между субъектами РФ
<div></div>	- Граница земельного участка, пересекающего сервитут
66:01:5301001	- Номер кадастрового квартала
Публичный сервитут 1	- Публичный сервитут для эксплуатации объекта электросетевого хозяйства "ВЛ-10 кВ Теплицы-2, литер: 9, учетные участки 1,2, входящий в Электросетевой комплекс ПС 110/10 кВ Деевская"

Подпись _____

Дата " ____ " _____ г.

Место для оттиска печати (при наличии) лица, составившего описание местоположения границ объекта



Масштаб 1:400

Условные обозначения			
	- Проектная граница публичного сервитута		- Характерная точка границы, сведения о которой позволяют однозначно определить ее положение на местности
1	- Обозначение новой характерной точки		- Ось объекта
	- Граница кадастрового квартала		- Граница между субъектами РФ
	- Граница муниципального образования		- Граница земельного участка, пересекающего сервитут
:276	- Кадастровый номер земельного участка	66:01:5301001	- Номер кадастрового квартала
66:01-4.15 село Арамашево Муниципального образования Алапаевское	- реестровый номер и наименование административного деления	Публичный сервитут 1	- Публичный сервитут для эксплуатации объекта электросетевого хозяйства "ВЛ-10 кВ Теплицы-2, литер: 9, учетные участки 1,2, входящий в Электросетевой комплекс ПС 110/10 кВ Деевская"

Подпись _____

Дата " ____ " _____ г.

Место для оттиска печати (при наличии) лица, составившего описание местоположения границ объекта



Масштаб 1:400

Условные обозначения		
<div></div>	- Проектная граница публичного сервитута	
1	- Обозначение новой характерной точки	
<div></div>	- Граница кадастрового квартала	
<div></div>	- Граница муниципального образования	
:276	- Кадастровый номер земельного участка	
66:01-4.15 село Арамашево Муниципального образования Алапаевское	- реестровый номер и наименование административного деления	
		<div></div> - Характерная точка границы, сведения о которой позволяют однозначно определить ее положение на местности
		<div></div> - Ось объекта
		<div></div> - Граница между субъектами РФ
		<div></div> - Граница земельного участка, пересекающего сервитут
		66:01:5301001 - Номер кадастрового квартала
		Публичный сервитут 1 - Публичный сервитут для эксплуатации объекта электросетевого хозяйства "ВЛ-10 кВ Теплицы-2, литер: 9, учетные участки 1,2, входящий в Электросетевой комплекс ПС 110/10 кВ Деевская"

Подпись _____

Дата " ____ " _____ г.

Место для оттиска печати (при наличии) лица, составившего описание местоположения границ объекта



Масштаб 1:400

Условные обозначения	
<div><div></div></div>	- Проектная граница публичного сервитута
<div><div>1</div></div>	- Обозначение новой характерной точки
<div><div></div></div>	- Граница кадастрового квартала
<div><div></div></div>	- Граница муниципального образования
<div><div>:276</div></div>	- Кадастровый номер земельного участка
<div><div>66:01-4.15 село Арамашево Муниципального образования Алапаевское</div></div>	- реестровый номер и наименование административного деления
<div><div></div></div>	- Характерная точка границы, сведения о которой позволяют однозначно определить ее положение на местности
<div><div></div></div>	- Ось объекта
<div><div></div></div>	- Граница между субъектами РФ
<div><div></div></div>	- Граница земельного участка, пересекающего сервитут
<div><div>66:01:5301001</div></div>	- Номер кадастрового квартала
<div><div>Публичный сервитут 1</div></div>	- Публичный сервитут для эксплуатации объекта электросетевого хозяйства "ВЛ-10 кВ Теплицы-2, литер: 9, учетные участки 1,2, входящий в Электросетевой комплекс ПС 110/10 кВ Деевская"

Подпись _____

Дата " ____ " _____ г.

Место для оттиска печати (при наличии) лица, составившего описание местоположения границ объекта



Масштаб 1:400

Условные обозначения	
<div></div>	- Проектная граница публичного сервитута
1	- Обозначение новой характерной точки
<div></div>	- Граница кадастрового квартала
<div></div>	- Граница муниципального образования
:276	- Кадастровый номер земельного участка
66:01-4.15 село Арамашево Муниципального образования Алапаевское	- реестровый номер и наименование административного деления
<div></div>	- Характерная точка границы, сведения о которой позволяют однозначно определить ее положение на местности
<div></div>	- Ось объекта
<div></div>	- Граница между субъектами РФ
<div></div>	- Граница земельного участка, пересекающего сервитут
66:01:5301001	- Номер кадастрового квартала
Публичный сервитут 1	- Публичный сервитут для эксплуатации объекта электросетевого хозяйства "ВЛ-10 кВ Теплицы-2, литер: 9, учетные участки 1,2, входящий в Электросетевой комплекс ПС 110/10 кВ Деевская"

Подпись _____

Дата " ____ " _____ г.

Место для оттиска печати (при наличии) лица, составившего описание местоположения границ объекта



Масштаб 1:400

Условные обозначения		
	- Проектная граница публичного сервитута	
1	- Обозначение новой характерной точки	
	- Граница кадастрового квартала	
	- Граница муниципального образования	
:276	- Кадастровый номер земельного участка	
66:01-4.15 село Арамашево Муниципального образования Алапаевское	- реестровый номер и наименование административного деления	66:01:5301001
		Публичный сервитут 1
		- Характерная точка границы, сведения о которой позволяют однозначно определить ее положение на местности
		- Ось объекта
		- Граница между субъектами РФ
		- Граница земельного участка, пересекающего сервитут
		- Номер кадастрового квартала
		- Публичный сервитут для эксплуатации объекта электросетевого хозяйства "ВЛ-10 кВ Теплицы-2, литер: 9, учетные участки 1,2, входящий в Электросетевой комплекс ПС 110/10 кВ Деевская"

Подпись _____

Дата " ____ " _____ г.

Место для оттиска печати (при наличии) лица, составившего описание местоположения границ объекта



Масштаб 1:400

Условные обозначения			
	- Проектная граница публичного сервитута		- Характерная точка границы, сведения о которой позволяют однозначно определить ее положение на местности
1	- Обозначение новой характерной точки		- Ось объекта
	- Граница кадастрового квартала		- Граница между субъектами РФ
	- Граница муниципального образования		- Граница земельного участка, пересекающего сервитут
:276	- Кадастровый номер земельного участка	66:01:5301001	- Номер кадастрового квартала
66:01-4.15 село Арамашево Муниципального образования Алапаевское	- реестровый номер и наименование административного деления	Публичный сервитут 1	- Публичный сервитут для эксплуатации объекта электросетевого хозяйства "ВЛ-10 кВ Теплицы-2, литер: 9, учетные участки 1,2, входящий в Электросетевой комплекс ПС 110/10 кВ Деевская"

Подпись _____

Дата " ____ " _____ г.

Место для оттиска печати (при наличии) лица, составившего описание местоположения границ объекта



Масштаб 1:400

Условные обозначения			
<div></div>	- Проектная граница публичного сервитута	<div></div>	- Характерная точка границы, сведения о которой позволяют однозначно определить ее положение на местности
1	- Обозначение новой характерной точки	<div></div>	- Ось объекта
<div></div>	- Граница кадастрового квартала	<div></div>	- Граница между субъектами РФ
<div></div>	- Граница муниципального образования	<div></div>	- Граница земельного участка, пересекающего сервитут
:276	- Кадастровый номер земельного участка	66:01:5301001	- Номер кадастрового квартала
66:01-4.15 село Арамашево Муниципального образования Алапаевское	- реестровый номер и наименование административного деления	Публичный сервитут 1	- Публичный сервитут для эксплуатации объекта электросетевого хозяйства "ВЛ-10 кВ Теплицы-2, литер: 9, учетные участки 1,2, входящий в Электросетевой комплекс ПС 110/10 кВ Деевская"

Подпись _____

Дата " ____ " _____ г.

Место для оттиска печати (при наличии) лица, составившего описание местоположения границ объекта



Масштаб 1:400

Условные обозначения		
	- Проектная граница публичного сервитута	
1	- Обозначение новой характерной точки	
	- Граница кадастрового квартала	
	- Граница муниципального образования	
:276	- Кадастровый номер земельного участка	
66:01-4.15 село Арамашево Муниципального образования Алапаевское	- реестровый номер и наименование административного деления	
		- Характерная точка границы, сведения о которой позволяют однозначно определить ее положение на местности
		- Ось объекта
		- Граница между субъектами РФ
		- Граница земельного участка, пересекающего сервитут
		66:01:5301001
		- Номер кадастрового квартала
		Публичный сервитут 1
		- Публичный сервитут для эксплуатации объекта электросетевого хозяйства "ВЛ-10 кВ Теплицы-2, литер: 9, учетные участки 1,2, входящий в Электросетевой комплекс ПС 110/10 кВ Деевская"

Подпись _____

Дата " ____ " _____ г.

Место для оттиска печати (при наличии) лица, составившего описание местоположения границ объекта



Масштаб 1:400

Условные обозначения		
—	- Проектная граница публичного сервитута	•
1	- Обозначение новой характерной точки	- Характерная точка границы, сведения о которой позволяют однозначно определить ее положение на местности
—	- Граница кадастрового квартала	—
—	- Граница муниципального образования	- Ось объекта
:276	- Кадастровый номер земельного участка	—
66:01-4.15 село Арамашево Муниципального образования Алапаевское	- реестровый номер и наименование административного деления	- Граница между субъектами РФ
		—
		- Граница земельного участка, пересекающего сервитут
		66:01:5301001
		- Номер кадастрового квартала
		Публичный сервитут 1
		- Публичный сервитут для эксплуатации объекта электросетевого хозяйства "ВЛ-10 кВ Теплицы-2, литер: 9, учетные участки 1,2, входящий в Электросетевой комплекс ПС 110/10 кВ Деевская"

Подпись _____

Дата " ____ " _____ г.

Место для оттиска печати (при наличии) лица, составившего описание местоположения границ объекта



Масштаб 1:400

Условные обозначения		
<div></div>	- Проектная граница публичного сервитута	
1	- Обозначение новой характерной точки	
<div></div>	- Граница кадастрового квартала	
<div></div>	- Граница муниципального образования	
:276	- Кадастровый номер земельного участка	
66:01-4.15 село Арамашево Муниципального образования Алапаевское	- реестровый номер и наименование административного деления	
		<div></div> - Характерная точка границы, сведения о которой позволяют однозначно определить ее положение на местности
		<div></div> - Ось объекта
		<div></div> - Граница между субъектами РФ
		<div></div> - Граница земельного участка, пересекающего сервитут
		66:01:5301001 - Номер кадастрового квартала
		Публичный сервитут 1 - Публичный сервитут для эксплуатации объекта электросетевого хозяйства "ВЛ-10 кВ Теплицы-2, литер: 9, учетные участки 1,2, входящий в Электросетевой комплекс ПС 110/10 кВ Деевская"

Подпись _____

Дата " ____ " _____ г.

Место для оттиска печати (при наличии) лица, составившего описание местоположения границ объекта



Масштаб 1:400

Условные обозначения		
<div></div>	- Проектная граница публичного сервитута	
1	- Обозначение новой характерной точки	
<div></div>	- Граница кадастрового квартала	
<div></div>	- Граница муниципального образования	
:276	- Кадастровый номер земельного участка	
66:01-4.15 село Арамашево Муниципального образования Алапаевское	- реестровый номер и наименование административного деления	
		<div></div> - Характерная точка границы, сведения о которой позволяют однозначно определить ее положение на местности
		<div></div> - Ось объекта
		<div></div> - Граница между субъектами РФ
		<div></div> - Граница земельного участка, пересекающего сервитут
		66:01:5301001 - Номер кадастрового квартала
		Публичный сервитут 1 - Публичный сервитут для эксплуатации объекта электросетевого хозяйства "ВЛ-10 кВ Теплицы-2, литер: 9, учетные участки 1,2, входящий в Электросетевой комплекс ПС 110/10 кВ Деевская"

Подпись _____

Дата " ____ " _____ г.

Место для оттиска печати (при наличии) лица, составившего описание местоположения границ объекта



Масштаб 1:400

Условные обозначения		
<div></div>	- Проектная граница публичного сервитута	
1	- Обозначение новой характерной точки	
<div></div>	- Граница кадастрового квартала	
<div></div>	- Граница муниципального образования	
:276	- Кадастровый номер земельного участка	
66:01-4.15 село Арамашево Муниципального образования Алапаевское	- реестровый номер и наименование административного деления	
		<div></div> - Характерная точка границы, сведения о которой позволяют однозначно определить ее положение на местности
		<div></div> - Ось объекта
		<div></div> - Граница между субъектами РФ
		<div></div> - Граница земельного участка, пересекающего сервитут
		66:01:5301001 - Номер кадастрового квартала
		Публичный сервитут 1 - Публичный сервитут для эксплуатации объекта электросетевого хозяйства "ВЛ-10 кВ Теплицы-2, литер: 9, учетные участки 1,2, входящий в Электросетевой комплекс ПС 110/10 кВ Деевская"

Подпись _____

Дата " ____ " _____ г.

Место для оттиска печати (при наличии) лица, составившего описание местоположения границ объекта



Масштаб 1:400

Условные обозначения	
<div></div>	- Проектная граница публичного сервитута
1	- Обозначение новой характерной точки
<div></div>	- Граница кадастрового квартала
<div></div>	- Граница муниципального образования
:276	- Кадастровый номер земельного участка
66:01-4.15 село Арамашево Муниципального образования Алапаевское	- реестровый номер и наименование административного деления
<div></div>	- Характерная точка границы, сведения о которой позволяют однозначно определить ее положение на местности
<div></div>	- Ось объекта
<div></div>	- Граница между субъектами РФ
<div></div>	- Граница земельного участка, пересекающего сервитут
66:01:5301001	- Номер кадастрового квартала
Публичный сервитут 1	- Публичный сервитут для эксплуатации объекта электросетевого хозяйства "ВЛ-10 кВ Теплицы-2, литер: 9, учетные участки 1,2, входящий в Электросетевой комплекс ПС 110/10 кВ Деевская"

Подпись _____

Дата " ____ " _____ г.

Место для оттиска печати (при наличии) лица, составившего описание местоположения границ объекта



Масштаб 1:400

Условные обозначения	
<div></div>	- Проектная граница публичного сервитута
1	- Обозначение новой характерной точки
<div></div>	- Граница кадастрового квартала
<div></div>	- Граница муниципального образования
:276	- Кадастровый номер земельного участка
66:01-4.15 село Арамашево Муниципального образования Алапаевское	- реестровый номер и наименование административного деления
<div></div>	- Характерная точка границы, сведения о которой позволяют однозначно определить ее положение на местности
<div></div>	- Ось объекта
<div></div>	- Граница между субъектами РФ
<div></div>	- Граница земельного участка, пересекающего сервитут
66:01:5301001	- Номер кадастрового квартала
Публичный сервитут 1	- Публичный сервитут для эксплуатации объекта электросетевого хозяйства "ВЛ-10 кВ Теплицы-2, литер: 9, учетные участки 1,2, входящий в Электросетевой комплекс ПС 110/10 кВ Деевская"

Подпись _____

Дата " ____ " _____ г.

Место для оттиска печати (при наличии) лица, составившего описание местоположения границ объекта



Масштаб 1:400

Условные обозначения	
<div></div>	- Проектная граница публичного сервитута
1	- Обозначение новой характерной точки
<div></div>	- Граница кадастрового квартала
<div></div>	- Граница муниципального образования
:276	- Кадастровый номер земельного участка
66:01-4.15 село Арамашево Муниципального образования Алапаевское	- реестровый номер и наименование административного деления
<div></div>	- Характерная точка границы, сведения о которой позволяют однозначно определить ее положение на местности
<div></div>	- Ось объекта
<div></div>	- Граница между субъектами РФ
<div></div>	- Граница земельного участка, пересекающего сервитут
66:01:5301001	- Номер кадастрового квартала
Публичный сервитут 1	- Публичный сервитут для эксплуатации объекта электросетевого хозяйства "ВЛ-10 кВ Теплицы-2, литер: 9, учетные участки 1,2, входящий в Электросетевой комплекс ПС 110/10 кВ Деевская"

Подпись _____

Дата " ____ " _____ г.

Место для оттиска печати (при наличии) лица, составившего описание местоположения границ объекта



Масштаб 1:400

Условные обозначения	
<div></div>	- Проектная граница публичного сервитута
1	- Обозначение новой характерной точки
<div></div>	- Граница кадастрового квартала
<div></div>	- Граница муниципального образования
:276	- Кадастровый номер земельного участка
66:01-4.15 село Арамашево Муниципального образования Алапаевское	- реестровый номер и наименование административного деления
<div></div>	- Характерная точка границы, сведения о которой позволяют однозначно определить ее положение на местности
<div></div>	- Ось объекта
<div></div>	- Граница между субъектами РФ
<div></div>	- Граница земельного участка, пересекающего сервитут
66:01:5301001	- Номер кадастрового квартала
Публичный сервитут 1	- Публичный сервитут для эксплуатации объекта электросетевого хозяйства "ВЛ-10 кВ Теплицы-2, литер: 9, учетные участки 1,2, входящий в Электросетевой комплекс ПС 110/10 кВ Деевская"

Подпись _____

Дата " ____ " _____ г.

Место для оттиска печати (при наличии) лица, составившего описание местоположения границ объекта



Масштаб 1:400

- Условные обозначения

 - Проектная граница публичного сервитута
 - 1 - Обозначение новой характерной точки
 - Граница кадастрового квартала
 - Граница муниципального образования
 - :276 - Кадастровый номер земельного участка
 - 66:01-4.15 село Арамашево Муниципального образования Алапаевское - реестровый номер и наименование административного деления
- Характерная точка границы, сведения о которой позволяют однозначно определить ее положение на местности
 - Ось объекта
 - Граница между субъектами РФ
 - Граница земельного участка, пересекающего сервитут
 - 66:01:5301001 - Номер кадастрового квартала
 - Публичный сервитут 1 - Публичный сервитут для эксплуатации объекта электросетевого хозяйства "ВЛ-10 кВ Теплицы-2, литер: 9, учетные участки 1,2, входящий в Электросетевой комплекс ПС 110/10 кВ Деевская"

Подпись _____

Дата " ____ " _____ г.

Место для оттиска печати (при наличии) лица, составившего описание местоположения границ объекта



Масштаб 1:400

Условные обозначения			
	- Проектная граница публичного сервитута		- Характерная точка границы, сведения о которой позволяют однозначно определить ее положение на местности
1	- Обозначение новой характерной точки		- Ось объекта
	- Граница кадастрового квартала		- Граница между субъектами РФ
	- Граница муниципального образования		- Граница земельного участка, пересекающего сервитут
:276	- Кадастровый номер земельного участка	66:01:5301001	- Номер кадастрового квартала
66:01-4.15 село Арамашево Муниципального образования Алапаевское	- реестровый номер и наименование административного деления	Публичный сервитут 1	- Публичный сервитут для эксплуатации объекта электросетевого хозяйства "ВЛ-10 кВ Теплицы-2, литер: 9, учетные участки 1,2, входящий в Электросетевой комплекс ПС 110/10 кВ Деевская"

Подпись _____

Дата " ____ " _____ г.

Место для оттиска печати (при наличии) лица, составившего описание местоположения границ объекта



Масштаб 1:400

Условные обозначения			
	- Проектная граница публичного сервитута		- Характерная точка границы, сведения о которой позволяют однозначно определить ее положение на местности
1	- Обозначение новой характерной точки		- Ось объекта
	- Граница кадастрового квартала		- Граница между субъектами РФ
	- Граница муниципального образования		- Граница земельного участка, пересекающего сервитут
:276	- Кадастровый номер земельного участка	66:01:5301001	- Номер кадастрового квартала
66:01-4.15 село Арамашево Муниципального образования Алапаевское	- реестровый номер и наименование административного деления	Публичный сервитут 1	- Публичный сервитут для эксплуатации объекта электросетевого хозяйства "ВЛ-10 кВ Теплицы-2, литер: 9, учетные участки 1,2, входящий в Электросетевой комплекс ПС 110/10 кВ Деевская"

Подпись _____

Дата " ____ " _____ г.

Место для оттиска печати (при наличии) лица, составившего описание местоположения границ объекта



Масштаб 1:400

Условные обозначения		
<div></div>	- Проектная граница публичного сервитута	
1	- Обозначение новой характерной точки	• - Характерная точка границы, сведения о которой позволяют однозначно определить ее положение на местности
<div></div>	- Граница кадастрового квартала	<div></div> - Ось объекта
<div></div>	- Граница муниципального образования	<div></div> - Граница между субъектами РФ
:276	- Кадастровый номер земельного участка	<div></div> - Граница земельного участка, пересекающего сервитут
66:01-4.15 село Арамашево Муниципального образования Алапаевское	- реестровый номер и наименование административного деления	66:01:5301001 - Номер кадастрового квартала
		Публичный сервитут 1 - Публичный сервитут для эксплуатации объекта электросетевого хозяйства "ВЛ-10 кВ Теплицы-2, литер: 9, учетные участки 1,2, входящий в Электросетевой комплекс ПС 110/10 кВ Деевская"

Подпись _____

Дата " ____ " _____ г.

Место для оттиска печати (при наличии) лица, составившего описание местоположения границ объекта



Масштаб 1:400

Условные обозначения	
<div></div>	- Проектная граница публичного сервитута
1	- Обозначение новой характерной точки
<div></div>	- Граница кадастрового квартала
<div></div>	- Граница муниципального образования
:276	- Кадастровый номер земельного участка
66:01-4.15 село Арамашево Муниципального образования Алапаевское	- реестровый номер и наименование административного деления
<div></div>	- Характерная точка границы, сведения о которой позволяют однозначно определить ее положение на местности
<div></div>	- Ось объекта
<div></div>	- Граница между субъектами РФ
<div></div>	- Граница земельного участка, пересекающего сервитут
66:01:5301001	- Номер кадастрового квартала
Публичный сервитут 1	- Публичный сервитут для эксплуатации объекта электросетевого хозяйства "ВЛ-10 кВ Теплицы-2, литер: 9, учетные участки 1,2, входящий в Электросетевой комплекс ПС 110/10 кВ Деевская"

Подпись _____

Дата " ____ " _____ г.

Место для оттиска печати (при наличии) лица, составившего описание местоположения границ объекта



Масштаб 1:400

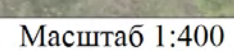
Условные обозначения			
	- Проектная граница публичного сервитута		- Характерная точка границы, сведения о которой позволяют однозначно определить ее положение на местности
1	- Обозначение новой характерной точки		- Ось объекта
	- Граница кадастрового квартала		- Граница между субъектами РФ
	- Граница муниципального образования		- Граница земельного участка, пересекающего сервитут
:276	- Кадастровый номер земельного участка	66:01:5301001	- Номер кадастрового квартала
66:01-4.15 село Арамашево Муниципального образования Алапаевское	- реестровый номер и наименование административного деления	Публичный сервитут 1	- Публичный сервитут для эксплуатации объекта электросетевого хозяйства "ВЛ-10 кВ Теплицы-2, литер: 9, учетные участки 1,2, входящий в Электросетевой комплекс ПС 110/10 кВ Деевская"

Подпись _____

Дата " ____ " _____ г.

Место для оттиска печати (при наличии) лица, составившего описание местоположения границ объекта

Выносной лист 33



66:01-4.15 село Арамашево Муниципального образования Алапаевское - реестровый номер и наименование административного деления

- - Характерная точка границы, сведения о которой позволяют однозначно определить ее положение на местности
 - - Ось объекта
 - - Граница между субъектами РФ
 - - Граница земельного участка, пересекающего сервитут
 - 1:5301001 - Номер кадастрового квартала
- Публичный сервитут 1** - Публичный сервитут для эксплуатации объекта электросетевого хозяйства "ВЛ-10 кВ Теплицы-2, литер: 9, учетные участки 1,2, входящий в Электросетевой комплекс ПС 110/10 кВ Деевская"

Место для оттиска печати (при наличии) лица, составившего описание местоположения границ объекта